










LEGENDE SYMBOLEN

-  bestaande toestand / situation actuelle
-  AW - huishoudelijk afvalwater / eaux usees domestiques
-  RW - regenwater / eaux de pluie
-  FW - fecaal water/ eaux fecales
-  r. HVAC - Radiateur / Radiator
-  W -referentiepunt / point de reference
-  niv. niveau aanduiding / indication du niveau
-  perceelsgrens / limite de propriete
-  controleput / puits de supervision

LEGENDE

kamernummer + functie / numéro de pièce + fonction
plafondhoogte / hauteur du plafond
oppervlakte / surface

0 1m 2m
schaal 1:50



PERMIS D'URBANISME / MODIFICATION DE LA DESTINATION
RUE ADOLPHE MARBOTIN 29
1030 SCHAEERBEEK

maître de l'ouvrage - bouwheer

architecte - architect

titre du plan - plan titel
COUPE B-B - situation existant

phase - fase : PERMIS D'URBANISME
échelle - schaal : 1:50
datum - date : 15.12.2025
numéro de plan - plan nummer : OP_S_B_02_PLAN